




## LEGENDA



### IDROLOGIA SOTTERRANEA

-  Dolina
-  Sorgenti
-  Reticolo idrografico minore

### PERMEABILITA' PRIMARIA DEI DEPOSITI SUPERFICIALI

-  Permeabilità bassa
-  Permeabilità media
-  Permeabilità elevata
-  Permeabilità molto elevata

### PERMEABILITA' SECONDARIA DEL SUBSTRATO ROCCIOSO

-  Permeabilità media
-  Permeabilità elevata

**COMUNE DI MONASTEROLO DEL CASTELLO**  
*PROVINCIA DI BERGAMO*

## PIANO DI GOVERNO DEL TERRITORIO

### CARTA DELLA FATTIBILITA' GEOLOGICA

*COMPONENTE GEOLOGICA DELLA PIANIFICAZIONE  
TERRITORIALE AGGIORNAMENTO ALLA COMPONENTE  
SISMICA DI CUI L.R. 12/05 E D.R.G. 2616/2011*

DR. GEOL. ANDREA GRITTI  
DR. GEOL. FABIO PLEBANI  
Collaboratori:  
Dr. Lombardo Alfonso  
Andrea Visconti

adottato dal C.C. con delibera N° 6 del 10 Aprile 2014

approvato dal C.C. con delibera N° del

IL SINDACO

IL SEGRETARIO

Data: GENNAIO 2014 aggiornamenti:

SCALA: 1:5.000 IAV. 1A